



АДМИНИСТРАЦИЯ ГОРОДА ПЕРМИ
ДЕПАРТАМЕНТ ЗЕМЕЛЬНЫХ ОТНОШЕНИЙ

Сибирская ул., д. 15, Пермь, 614000, тел. (342) 212-46-78, факс 212-41-51
e-mail: dzo@gorodperm.ru, http://www.gorodperm.ru

РАЗРЕШЕНИЕ
на размещение объекта

№ 21-01-44-Р20 от 07 ИЮН 2022

Департамент земельных отношений Администрации города Перми в соответствии с пунктом 3 ст. 39.36 Земельного кодекса Российской Федерации, Положением о порядке и условиях размещения объектов на землях или земельных участках, находящихся в государственной или муниципальной собственности, на территории Пермского края без предоставления земельных участков и установления сервитутов, публичного сервитута, утвержденным Постановлением Правительства Пермского края от 22 июля 2015 г. № 478-п, заявлением от 30 мая 2022 г. № 21-01-06-4710

разрешает ООО ТСЖ «Коммунистическая 123» (ИНН 5903016586, ОГРН 1025900765648, место нахождения: 614068, г. Пермь, Дзержинский район, ул. Петропавловская, дом 123).

размещение объекта: элементы благоустройства территории – искусственного твердого покрытия места накопления (площадки), твердые коммунальные отходы.

на землях: муниципальная собственность на которые не разграничена

местоположение: Пермский край, г. Пермь, Дзержинский район, ул. Петропавловская

разрешение выдано на срок: 1 (один) год

Дополнительные условия размещения:

Территория, согласно схеме, расположена в зонах с особыми условиями использования территорий: приаэродромная территория аэродрома аэропорта Большое Савино; прочие зоны ограничений: зона катастрофического затопления.

ООО ТСЖ «Коммунистическая 123»:

1. Соблюдать правила охранных зон воздушного пространства, установленные постановлением Правительства Российской Федерации от 11 марта 2010 г. № 138 «Об утверждении Федеральных правил использования воздушного пространства Российской Федерации»

2. Не допускать на земельном участке размещение объектов без обеспечения инженерной защиты таких объектов от затопления, подтопления;

3. Соблюдать требования пункта 3.6 Правил благоустройства территории города Перми, утвержденных решением Пермской городской Думы от 15 декабря 2020 г. № 277.








Приложение: схема предполагаемых к использованию земель или части земельного участка (на 1 л. в 1 экз.).

Начальник департамента земельных
отношений администрации города Перми



м.п. Т.Н. Мехоношина

Масштаб 1: 500

Условные обозначения			
	Границы участка земель, на которых планируется размещение	59:32-6.5	Обозначение границы охранной зоны
	Обозначение участка земель, на которых планируется размещение		Граница охранной зоны
	Границы земельного участка, сведения о котором внесены в ЕГРН	г. Пермь	Обозначение границы территориальной зоны
	Обозначение кадастрового номера земельного участка		Граница кадастрового квартала
	Границы объекта капитального строительства, сведения о котором внесены в ЕГРН	59:01:4410	Обозначение кадастрового квартала

Заявитель:



(подпись, расшифровка подписи)

(для юридических лиц
и индивидуальных предпринимателей)

Верно